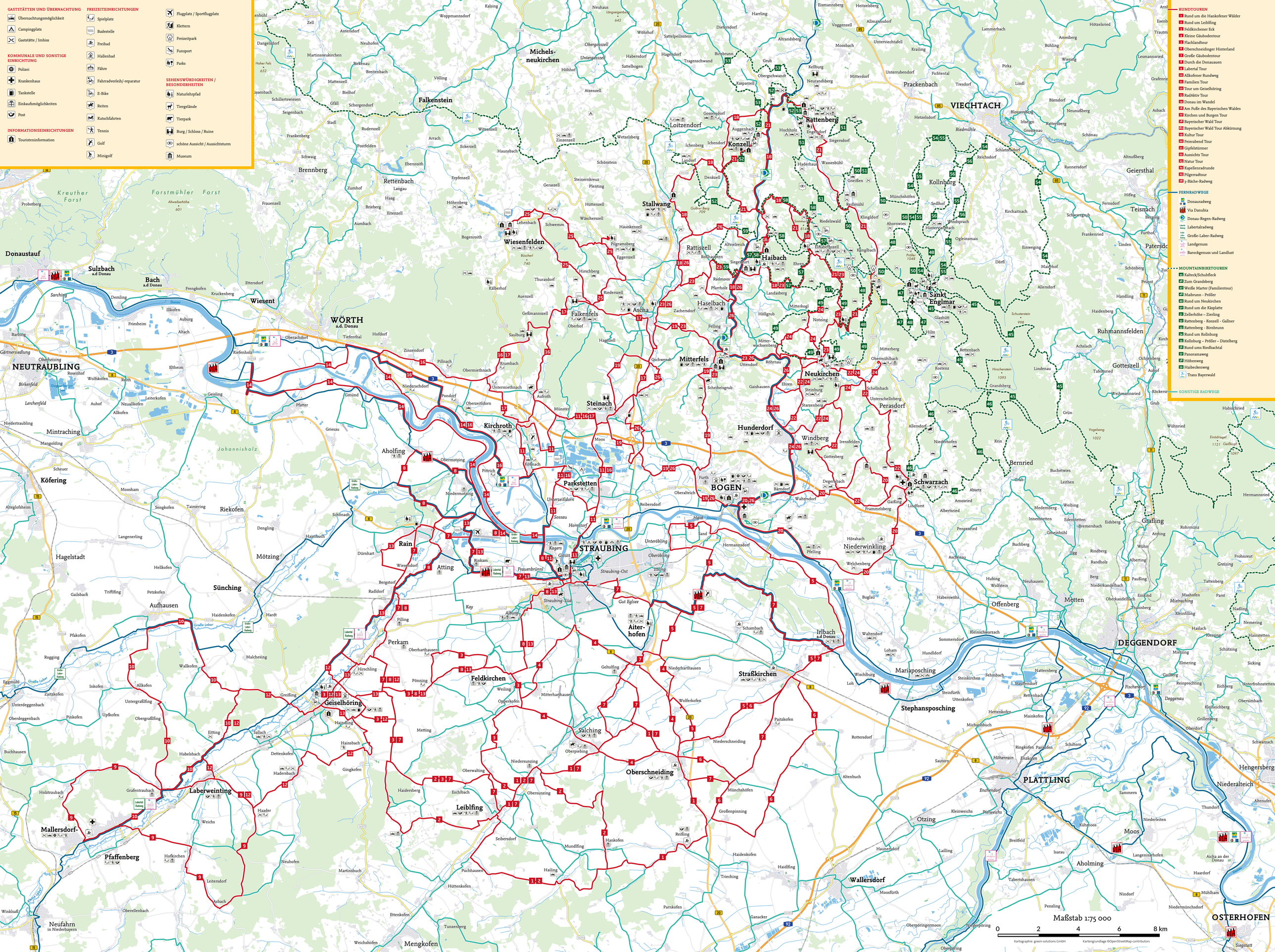
GASTSTÄTTEN UND ÜBERNACHTUNG
Übernachtungsmöglichkeit
Campingplatz
Gaststätte / Imbiss
KOMMUNALE UND SONSTIGE EINRICHTUNG
Polizei
Krankenhaus
Tankstelle
Einkaufsmöglichkeiten
Post
INFORMATIONSEINRICHTUNGEN
Touristeninformation
FREIZEITEINRICHTUNGEN
Spielplatz
Badestelle
Freibad
Hallenbad
Fähre
Fahrradverleih/-reparatur
E-Bike
Reiten
Kutschfahrten
Tennis
Golf
Minigolf
Flugplatz / Sportflugplatz
Klettern
Freizeitpark
Funsport
Parks
SEHENSWÜRDIGKEITEN / BESONDERHEITEN
Naturlehrpfad
Tiergelände
Tierpark
Burg / Schloss / Ruine
schöne Aussicht / Aussichtsturm
Museum
RUNDTOUREN
1 Rund um die Hankofener Wälder
2 Rund um Leiblfing
3 Feldkirchener Eck
4 Kleine Gäubodentour
5 Flachlandtour
6 Oberschneidinger Hinterland
7 Große Gäubodentour
8 Durch die Donauauen
9 Labertal Tour
10 Alkofener Rundweg
11 Familien Tour
12 Tour um Geiselhöring
13 RadAktiv Tour
14 Donau im Wandel
16 Am Fuße des Bayerischen Waldes
17 Kirchen und Burgen Tour
18 Bayerischer Wald Tour
18.1 Bayerischer Wald Tour Abkürzung
19 Kultur Tour
20 Feierabend Tour
21 Gipfelstürmer
23 Aussichts Tour
31 Natur Tour
24 Kapellenradrunde
25 Pilgerradtour
26 3-Bäche-Radweg
FERNRADWEGE
Donauradweg
Via Danubia
Donau-Regen-Radweg
Labertalradweg
Große-Laber-Radweg
Landgenuss
Barockgenuss und Landlust
MOUNTAINBIKETOUREN
61 Kalteck/Schuhfleck
62 Zum Grandsberg
72 Weiße Marter (Familientour)
65 Maibrunn - Pröller
69 Rund um Neukirchen
70 Rund um die Käsplatte
71 Zellerhöhe – Zierling
73 Rattenberg - Konzell - Gallner
75 Rattenberg - Birnbrunn
74 Rund um Kollnburg
76 Kollnburg – Pröller – Distelberg
78 Rund ums Riedbachtal
79 Panoramaweg
80 Höhenweg
81 Haibeckenweg
Trans Bayerwald
SONSTIGE RADWEGE
Maßstab 1:75 000
0 2 4 6 8 km
Kartographie: green-solutions GmbH
Kartengrundlage ©OpenStreetMap contributors
Donaustauf
Sulzbach a.d Donau
Bach a.d Donau
Wiesent
WÖRTH a.d. Donau
NEUTRAUBLING
Mintraching
Köfering
Hagelstadt
Sünching
Aufhausen
Mallersdorf-Pfaffenberg
Laberweinting
Geiselhöring
Leiblfing
Perkam
Feldkirchen
Salching
Oberschneiding
Straßkirchen
Aiterhofen
Irlbach a.d Donau
Stephansposching
Mariaposching
Wallersdorf
Otzing
PLATTLING
Aholming
Mengkofen
Neufahrn in Niederbayern
Rain
Atting
STRAUBING
Straubing-Ost
Straubing-Süd
Gut Eglsee
Parkstetten
Kirchroth
Aholfing
Steinach
Mitterfels
Falkenfels
Ascha
Wiesenfelden
Falkenstein
Michelsneukirchen
Rettenbach
Brennberg
Donau
Kreuther Forst
Forstmühler Forst
Johannisholz
Rattenberg
Konzell
Loitzendorf
Stallwang
Haibach
Rattiszell
Haselbach
Neukirchen
Hunderdorf
Windberg
BOGEN
Schwarzach
Perasdorf
Niederwinkling
Offenberg
DEGGENDORF
Metten
Grafling
Bernried
Gotteszell
Ruhmannsfelden
Teisnach
Kollnburg
Sankt Englmar
VIECHTACH
Prackenbach
Geiersthal
Moos
Niederalteich
OSTERHOFEN
Hengersberg
Siegstatt

1 RUND UM DIE HANKOFENER WÄLDER

Leiblfing · 2 h 20 min · 35,48 km · ↑ 227 hm ↓ 225 hm · 422 m · 344 m · sehr einfach

Leiblfing · Niedersunzing · Oberpiebing · Oberschneiding · Reißing · Puchhausen · Leiblfing

Eine leichte Tour mit geringen Steigungen und schönen Aussichten in den Gäuboden und auf die Stadt Straubing, die geteert und wenig befahren ist.

1 Rund um die Hankofener Wälder

4 KLEINE GÄUBODENTOUR

Salching · 1 h 45 min · 26,87 km · ↑ 79 hm ↓ 80 hm · 379 m · 329 m · sehr einfach

Salching · Oberpiebing · Oberschneiding · Niederharthausen · Aiterhofen · Mitterharthausen · Opperkofen · Salching

Eine Tour mit wenigen Steigungen im Übergang vom Gäuboden ins Hügelland.

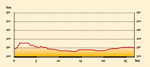

4 Kleine Gäubodentour

7 GROSSE GÄUBODENTOUR

Aiterhofen · 5 h 50 min · 88,47 km · ↑ 326 hm ↓ 326 hm · 407 m · 314 m · mittel bis schwierig

Aiterhofen · Geltolfing · Metting · Oberpiebing · Niedersunzing · Leiblfing · Oberwalting · Eschlbach · Haidersberg · Tuffing · Frauenhofen · Perkam · Pilling · Radldorf · Rain · Rinkam · Straubing · Amselfing · Moosdorf · Irlbach · Straßkirchen · Paitzkofen · Münchshöfen · Oberschneiding · Kirchmatting · Geltolfing · Aiterhofen

Eine lange und anspruchsvolle, dafür aber sehr abwechslungsreiche Tour.

7 Große Gäubodentour

10 ALLKOFENER RUNDWEG

Mallersdorf-Pfaffenberg · 2 h 05 min · 31,73 km · ↑ 212 hm ↓ 222 hm · 440 m · 346 m · einfach bis mittel

Mallersdorf-Pfaffenberg · Grafentraubach · Obergraßlfing · Allkofen · Haid · Irnkofen · Wallkofen · Großaich · Eitting · Habelsbach · Grafentraubach · Mallersdorf-Pfaffenberg

Diese Tour ist hügelig und verläuft auf ruhigen Ortsverbindungsstraßen teils entlang der Großen und der Kleinen Laber.

10 Allkofener Rundweg

13 RADAKTIV-TOUR

Geiselhöring · 3 h 10 min · 47,41 km · ↑ 137 hm ↓ 137 hm · 318 m · 393 m · einfach bis mittel

Geiselhöring · Hirschling · Radldorf · Dürnhart · Rain · Rinkam · Straubing · Feldkirchen · Pönning · Haindling · Geiselhöring

Eine längere Tour auf wenig befahrenen Straßen mit sanften Steigungen und schönen Aussichten durch den Gäuboden, vorbei an sehenswerten Kirchen.

13 Radaktiv Tour

17 KIRCHEN UND BURGEN-TOUR

Steinach · 1 h 55 min · 29,13 km · ↑ 369 hm ↓ 370 hm · 486 m · 321 m · mittel

Steinach · Gschwendt · Ascha · Falkenfels · Geßmannszell · Saulburg · Krumbach · Obermiethnach · Kirchroth · Münster · Steinach

Diese Tour ist landschaftlich sehr reizvoll, doch durch ihre An- und Abstiege relativ anspruchsvoll. Man kommt an einigen sehenswerten Burgen und Kirchen vorbei.

17 Kirchen und Burgen Tour

19 KULTURTOUR

Bogen · 2 h 15 min · 33,47 km · ↑ 221 hm ↓ 228 hm · 451 m · 314 m · mittel

Bogen · Oberalteich · Furth · Steinach · Gschwendt · Ascha · Mitterfels · Niedermenach · Furth · Oberalteich · Bogen

Diese abwechslungsreiche Route führt über mehrere Anstiege und Gefälle vorbei an zahlreichen Natur- und Kultursehenheiten. Dieser Tourenverlauf ist anspruchsvoll.

19 Kultur Tour

2 RUND UM LEIBLFING

Leiblfing · 2 h 45 min · 40,97 km · ↑ 330 hm ↓ 322 hm · 438 m · 352 m · mittel bis schwierig

Leiblfing · Schwimmbach · Haidersberg · Eschlbach · Oberwalting · Niedersunzing · Reithof · Hankofen · Leiblfing

Eine hügelige und abwechslungsreiche Route mit schönen Aussichten. Sie ist durchgehend geteert und die anliegenden Straßen sind sehr wenig befahren.

2 Rund um Leiblfing

5 FLACHLANDTOUR

Aiterhofen · 2 h 45 min · 41,45 km · ↑ 44 hm ↓ 45 hm · 350 m · 313 m · einfach bis mittel

Aiterhofen · Amselfing · Hafen Straubing-Sand · Ainbrach · Irlbach · Straßkirchen · Niederschneiding · Wolferkofen · Aiterhofen

Eine abwechslungsreiche, ebene und durchgehend geteerte Tour durch Felder und den Irlbacher Auenwald, einem der größten Waldflächen in dieser Gegend mit überwiegend Laubbäumen.

5 Flachlandtour

8 DURCH DIE DONAUAUEN

Straubing · 2 h 50 min · 43,48 km · ↑ 107 hm ↓ 100 hm · 388 m · 313 m · sehr einfach

Alburg · Straubing · Niedermotzing · Obermotzing · Aholfing · Rain · Atting · Wiesendorf · Radldorf · Perkam · Pönning · Feldkirchen · Alburg

Eine leichte und abwechslungsreiche Rundfahrt an der Donau und der Laber mit bester Fernsicht.

8 Durch die Donauauen

11 FAMILIEN-TOUR

Straubing · 2 h · 29,15 km · ↑ 81 hm ↓ 88 hm · 364 m · 314 m · sehr einfach

Straubing · Sossau · Unterzeitldorn · Friedenhain · Kößnach · Kirchroth · Münster · Steinach · Parkstetten · Straubing

Familienfreundliche Tour durchs Naherholungsgebiet Parkstetten · Steinach · Kirchroth mit ganz wenigen Steigungen und viel Abwechslung.

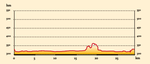

11 Familien Tour

14 DONAU IM WANDEL

Straubing · 3 h 20 min · 49,33 km · ↑ 40 hm ↓ 40 hm · 340 m · 313 m · einfach bis mittel

Straubing/Kagers · Niedermotzing · Aholfing · Irling · Pfatter · Geisling · Wörth a. d. Donau · Niederachdorf · Pondorf · Pittrich · Straubing/Kagers

Radeln und dabei etwas lernen: Der mit Infotafeln ausgestattete Radweg, der überwiegend auf der Deichkrone verläuft, bietet sowohl Erlebnisse als auch Entspannung.

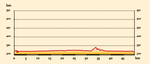

18 BAYERISCHER WALD-TOUR

Haselbach · 2 h 40 min · 40,6 km · ↑ 850 hm ↓ 861 hm · 791 m · 339 m · mittel bis schwierig

Haselbach · Edt · Rattiszell · Herrnfehlburg · Stallwang · Grub · Landorf · Denkzell · Gossersdorf · Konzell · Maierhofen · Elisabethszell · Semmersdorf · Haselbach

Nichts für Anfänger: Eine sehr anspruchsvolle Bergtour für geübte Radfahrer. Die ca. 40 km lange Route führt durch die wundervolle Landschaft des Bayerischen Waldes.

18 Bayerischer Wald Tour

20 FEIERABEND-TOUR

Bogen · 1 h 50 min · 27,39 km · ↑ 215 hm ↓ 214 hm · 446 m · 315 m · mittel

Bogen · Bärndorf · Walterstorf · Degernbach · Nesselbach · Einfürst · Gaißing · Lindforst · Niederwinkling · Welchenberg · Pfelling · Bogen

Eine anfangs hügelige, aber dann ab Niederwinkling im Donautal eben dahin laufende Tour, die zahlreiche Einkehrmöglichkeiten bietet.

20 Feierabend Tour

3 FELDKIRCHENER ECK

Feldkirchen · 2 h 15 min · 34,24 km · ↑ 219 hm ↓ 217 hm · 408 m · 337 m · einfach bis mittel

Feldkirchen · Oberharthausen · Pönning · Geiselhöring · Haindling · Haidersberg · Eschlbach · Oberwalting · Opperkofen · Feldkirchen

Eine leicht hügelige Tour auf geteerten wenig befahrenen Straßen und bester Fernsicht, vorbei an den kulturellen Highlights z. B. in Geiselhöring, Haindling und Pönning.

3 Feldkirchener Eck

6 OBERSCHNEIDINGER HINTERLAND

Oberschneiding · 1 h 45 min · 25,99 km · ↑ 89 hm ↓ 80 hm · 393 m · 322 m · einfach bis mittel

Oberschneiding · Niederschneiding · Straßkirchen · Stetten · Peinkofen · Münchsdorf · Büchling · Neuhausen · Großenpinning · Münchshöfen · Oberschneiding

Wunderschöne Aussichten ins Isartal und den Gäuboden kann man während dieser Route bestaunen und erleben.

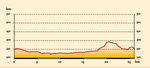

6 Oberschneidinger Hinterland

9 LABERTAL-TOUR

Mallersdorf-Pfaffenberg · 2 h 05 min · 31,22 km · ↑ 224 hm ↓ 204 hm · 471 m · 364 m · einfach bis mittel

Mallersdorf-Pfaffenberg · Ettersdorf · Hofkirchen · Asbach · Hart · Haader · Laberweinting · Grafentraubach · Holztraubach · Mallersdorf-Pfaffenberg

Eine abwechslungsreiche Tour mit Steigungen und Abfahrten beiderseits des Labertals auf geteerten wenig befahrenen Straßen.

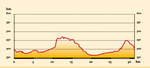

9 Labertal Tour

12 TOUR UM GEISELHÖRING

Geiselhöring · 2 h 30 min · 36,81 km · ↑ 346 hm ↓ 310 hm · 421 m · 338 m · einfach bis mittel

Geiselhöring · Greißing · Großaich · Eitting · Habelsbach · Laberweinting · Haader · Hadersbach · Hainsbach · Haindling · Tuffing · Frauenhofen · Hirschling · Geiselhöring

Eine leicht hügelige Tour durch die "niederbayerische Toskana" mit vielen kulturellen Höhepunkten und schönen Aussichtspunkten ins Labertal und Richtung Bayerischer Wald.

12 Tour um Geiselhöring

15 AM FUSSE DES BAYERISCHEN WALDES

Parkstetten · Kößnach · Pittrich · Oberzeitldorn · Hofdorf · Zinzendorf · Pillnach · Obermiethnach · Saulburg · Neuroth · Aufroth · Münster · Steinach · Parkstetten

Abwechslung pur: Hier geht es erst gemütlich an der Donau entlang. Dann steigt die Tour am Südrand des Bayerischen Waldes stark an. Man wird mit einer schönen Abfahrt belohnt.

15 Am Fuße des Bayerischen Waldes

18.1 BAYERISCHER WALD-TOUR, ABKÜRZUNG

Haselbach · 2 h 05 min · 31,74 km · ↑ 553 hm ↓ 567 hm · 613 m · 339 m · mittel bis schwierig

Haselbach · Edt · Rattiszell · Herrnfehlburg · Stallwang · Grub · Landorf · Denkzell · Gossersdorf · Rettenbach · Streifenau · Konzell-Süd · Haibach · Haselbach

Eine sehr anspruchsvolle Bergtour für die geübten Radfahrer unter Ihnen.

18.1 Bayerischer Wald Tour-Abkürzung

21 GIPFELSTÜRMER

Rattenberg · 2 h 30 min · 38,39 km · ↑ 904 hm ↓ 912 hm · 771 m · 437 m · mittel bis schwierig

Rattenberg · Engelsdorf · Siegersdorf · Krisenzell · Vornwald · Klinglbach · Grün · Münchszell · Pillersberg · Elisabethszell · Hiening · Hitzenberg · Maierhofen · Denkzell · Konzell · Streifenau · Wies · Rattenberg

Eine anspruchsvolle Tour durch den Bayerischen Wald für geübte Radfahrer mit vielen Steigungen und Gefällen.

21 Gipfelstürmer

22 AUSSICHTSTOUR

Hunderdorf · 2 h · 29,78 km · ↑ 532 hm ↓ 530 hm · 540 m · 325 m · mittel bis schwierig

Hunderdorf · Steinburg · Irensfelden · Gottesberg · Degernbach · Stephling · Gaißing · Schwarzach · Peraßdorf · Untermühlbach · Neukirchen · Steinburg · Hunderdorf

Eine schöne, landschaftlich sehr reizvolle Tour, die es durch ihren Schwierigkeitsgrad in sich hat.

22 Aussichts Tour

25 PILGERRADTOUR

Wiesenfelden · 1 h 30 min · 22,81 km · ↑ 467 hm ↓ 470 hm · 665 m · 439 m · mittel bis schwierig

Wiesenfelden · Heilbrunn · Großneudingl · Abstecher Pilgramsberg · Eggerszell · Willerszell · Riederszell · Falkenfels · Heilbrunn · Wiesenfelden

Auf dieser landschaftlich sehr reizvollen, aber durch die Topographie anspruchsvollen Tour entdecken Sie einige kulturelle Highlights, die zu erkunden sich lohnen.

25 Pilgrimsradtour

FERNRADWEG DONAURADWEG

Ulm · 2 h 50 min · 418 km · ↑ 1317 hm ↓ 1537 hm · 284 m · 479 m · mittel

Donaueschingen · Regensburg · Aholfing · Kirchroth · Pittrich · Kößnach · Sossau · Straubing · Hornstorf · Reibersdorf · Bogen · Hofweinzier · Pfelling · Mariaposching · Passau

Eine schöne Radtour der Donau entlang durch sehenswerte Donaustädte wie Ulm, Ingolstadt, Regensburg, Straubing und Passau.

FERNRADWEG LABERTAL-RADWEG

Neufahrn i.NB · 2 h 30 min · 37,1 km · ↑ 80 hm ↓ 123 hm · 402 m · 319 m · sehr einfach

Neufahrn i.NB · Mallersdorf-Pfaffenberg · Grafentraubach · Habelsbach · Eitting · Geiselhöring · Radldorf · Atting · Straubing

Erholung beim Sport, das geht: Das bietet der geteerte Labertal-Radweg entlang der Laber ohne größere Steigungen.

Labertal Radweg

FERNRADWEG BAROCK-GENUSS UND GARTENLUST

Straubing · 182,13 km · ↑ 310 hm ↓ 327 hm · 475 m · 311 m · sehr einfach

Straubing · Bogen · Deggendorf · Plattling · Landau a.d. Isar · Dingolfing · Landshut · Ergolding · Ergoldsbach · Neufahrn i. NdBy. · Mallersdorf-Pfaffenberg · Geiselhöring · Straubing

Neben zauberhaften Altstädten und kulturellen Besonderheiten lassen sich hier vor allem auch Naturerlebnisse radelnd entdecken.

barockgenuss gartenlust

45 KALTECK/SCHUHFLECK

Sankt Englmar · 3 h · 29,6 km · ↑ 799 hm ↓ 799 hm · 1024 m · 633 m · mittel

Sankt Englmar / Parkplatz Ahorn · Hügelhof · Predigtstuhl · Knogl · Platzl · Lindenau · Kalteck · Grandsberg / Schuhfleck · Rettenbach · Sankt Englmar / Parkplatz Ahorn

Die Tour ist technisch relativ leicht, die Höhenmeter verlangen jedoch eine gute Kondition!

45

46 ZUM GRANDSBERG

Schwarzach · 2 h 25 min · 24,1 km · ↑ 808 hm ↓ 793 hm · 900 m · 334 m · mittel

Schwarzach · Bühel · Hof · Weißenberg · Wimpasing · Höhenberg · Grandsberg · Oberlindberg · Hinterhof · Vorderhof · Harpfenmühl · Schwarzach

Diese Mountainbike-Tour führt von Schwarzach zur Kumpfmühle und Weißenberg. Über Wimpasing geht es weiter nach Höhenberg und Grandsberg.

46

47 WEISSE MARTER (FAMILIENTOUR)

Sankt Englmar · 1 h · 8,2 km · ↑ 197 hm ↓ 197 hm · 854 m · 730 m · sehr leicht

Sankt Englmar / Parkplatz Ahorn · Kapellenberg-Rundweg · Staudenau · Weiße Marter · Meinstorf Kapelle · Hilm · Sankt Englmar / Parkplatz Ahorn

Diese Tour ist sehr gut für Anfänger und Familien geeignet. Für geübte Biker ist sie als Aufwärm- oder Auslauftour empfehlenswert!

47

24 KAPELLENRADRUNDE

Hunderdorf · 2 h · 30,64 km · ↑ 489 hm ↓ 485 hm · 530 m · 325 m · mittel bis schwierig

Hunderdorf · Abstecher Hofdorf · Windberg · Hl. Kreuz · Untermühlbach · Abstecher Obermühlbach · Taussersdorf · Neukirchen · Autsdorf · Abstecher Pürgl · Mitterwachsenberg · Unterwachsenberg · Stippich · Steinburg · Hunderdorf

Diese durch das Höhenprofil sehr anspruchsvolle Tour macht Abstecher zu sehenswerten Kirchen und Kapellen.

24 Kapellenradrunde

26 3-BÄCHE-RADWANDERWEG

Bogen · 3 h 15 min · 48,72 km · ↑ 310 hm ↓ 307 hm · 470 m · 314 m · sehr einfach

Bogen · Bärndorf · Hunderdorf · Gaishausen · Unterwachsenberg · Mitterfels · Haselbach · Siegenfurt · Krottenholz · Irschenbach · Hernrfehlburg · Rattiszell · Ascha · Gschwendt · Wolferszell · Rotham · Agendorf · Scheften · Oberalteich · Bogen

Am Bogenbach, der Menach und der Kinsach führt diese landschaftlich abwechslungreiche Tour entlang. Man kann sie durch Querverbindungen individuell gestalten und abkürzen.

26 3-Bäche-Radweg

FERNRADWEG VIA DANUBIA

Bad Gögging · 15 h · 235 km · ↑ 811 hm ↓ 862 hm · 456 m · 295 m · mittel

Bad Gögging · Regensburg · Aholfing · Obermotzing · Rinkam · Straubing · Aiterhofen · Amselfing · Moosdorf · Irlbach · Loh · Stephansposching · Passau

"Auf den Spuren der Römer", so führt der mit Infotafeln ausgestattete Radweg von Bad Gögging bis nach Passau.

FERNRADWEG GROSSE-LABER-RADWEG

Volkenschwand · 5 h 30 min · 83 km · ↑ 175 hm ↓ 372 hm · 500 m · 313 m · mittel

Volkenschwand · Pfeffenhausen · Langquaid · Schierling · Aufhausen · Sünching · Schönach · Straubing

Der "Große-Laber-Radweg" führt vorwiegend auf bequemen Radwegen und Nebenstraßen durch das weite Tal der großen Laaber von Volkenschwand durch das Hallertauer Hopfenland über Rottenburg und Schierling in Richtung Straubing.

Große-Laber-Radweg

FERNRADWEG LANDGENUSS

Kumhausen · 244,66 km · ↑ 700 hm ↓ 706 hm · 496 m · 314 m · sehr einfach

Bad Gögging · Kelheim · Bad Abbach · Regensburg · Straubing · Geiselhöring · Mallersdorf-Pfaffenberg · Landshut · Pfeffenhausen · Alzhausen · Abensberg · Bad Gögging

Die mit ca. 244 km längste der Erlebnistouren führt den Radler durch den östlichen Teil des Hopfenlandes Hallertau - immer an Flüssen entlang.

land genuss

48 MAIBRUNN - PRÖLLER

Sankt Englmar · 2 h 15 min · 24,4 km · ↑ 780 hm ↓ 780 m · 926 m · 631 m · mittel

Sankt Englmar / Parkplatz Ahorn · Weiße Marter · Grünmühl · Oed · Hungerszell · Münchszell · Maibrunn · Grün · St. Bernhard · Klinglbach · Hinterwies · Sankt Englmar / Parkplatz Ahorn

Bei dieser ansprochsvollen Tour haben Sie viele Aussichtspunkte nach allen Richtungen.

48

51 ZELLERHÖHE – ZIERLING

Rattenberg · 2 h · 20,6 km · ↑ 649 hm ↓ 649 m · 839 m · 477 m · mittel bis schwierig

Rattenberg · Engelsdorf · Unterstein · Siegersdorf · Bremeck · Friedenstadl · Zellwies · Zellerhöhe · Zell · Zeitlhof · Weidenhof · Buglmühle · Maierhof · Vornwald · Zierling · Oberumwangen · Unterholzen · Rattenberg

Diese Mountainbike-Tour erfodert eine gute Kondition und führt von Rattenberg nach Engelsdorf und Unterstein.

51

54 RUND UM KOLLNBURG

Sankt Englmar · 3 h 25 min · 34,1 km · ↑ 940 hm ↓ 940 m · 1004 m · 424 m · mittel bis schwierig

Sankt Englmar · Münchshöfen · Ramersdorf · Schwaben · Distelberg (Viechtacher Hütte) · Hammer · Reichsdorf · Kleiner Pfahl · Eging · Schweinberg · Mehlberg · Sickermühle · Täubmühle · Allersdorf · Wetterstein · Markbuchen · Sankt Englmar · Hinterwies · Münchshöfen · Sankt Englmar

Diese sehr anspruchsvolle Mountainbike-Tour beginnt in Sankt Englmar und ist für ungeübte Biker nicht geeignet!

54

57 PANORAMAWEG

Haibach · 1 h 15 min · 19 km · ↑ 599 hm ↓ 653 m · 737 m · 415 m · mittel

Donau-Regen-Radweg · Haibach · Buchet · Unternebling · Wahdorf · Vornwald · Pillersberg · Pfarrerberg · Abendberg · Elisabethszell · Bühl · Edendorf · Haibach · Donau-Regen-Radweg

Abwechslung und Ruhe bietet die Tour auf wenig befahrenen, geteerten Straßen mit einigen kräftigen Steigungen und Abfahrten sowie sehr schönen Aussichtsmöglichkeiten bis zur Donau.

57

TRANS BAYERWALD

Falkenstein · 47,5 km · ↑ 1285 hm ↓ 1539 m · 1045 m · 367 m · mittel bis schwierig

Falkenstein · Zinnenzell · Loitzendorf · Landorf · Kühleite · Elisabethszell · Sankt Englmar · Oedwies · Grandsberg · Bernried

Eine Mountainbikereise durch den kompletten Bayerischen Wald. Hier der Abschnitt im Landkreis Straubing-Bogen.

49 RUND UM NEUKIRCHEN

Neukirchen · 2 h · 20,6 km · ↑ 740 hm ↓ 740 m · 651 m · 349 m · mittel

Neukirchen / Festplatz · Lohhof · Leimbühl · Mitterkogl · Pürgl · Vornwald · Hacka · Hagnberg · Prünst · Hunderszell · Dießenberg · Dießenbach · Neukirchen / Festplatz

Vom Festplatz in Neukirchen führt die abwechslungsreiche Tour nach Lohhof und Leimbühl. Weiter geht es nach Mitterkogl und Pürgl.

49

52 RATTENBERG - KONZELL - GALLNER

Rattenberg · 2 h 45 min · 27,9 km · ↑ 668 hm ↓ 671 m · 700 m · 458 m · mittel bis schwierig

Rattenberg · Wies · Untergschwandt · Reiben · Rettenbach · Auggenbach · Konzell · Denkzell · Blumern · Gallner Kirche · Gallner Gipfel · (Rückfahrt wie Hinfahrt) · Rattenberg

Die technisch leichte Mountainbike-Tour beginnt in Rattenberg und führt über Wies nach Untergschwandt und Reiben. Weiter geht es nach Rettenbach und Auggenbach.

52

55 KOLLNBURG – PRÖLLER – DISTELBERG

Sankt Englmar · 2 h 45 min · 20,3 km · ↑ 733 hm ↓ 733 m · 996 m · 521 m · mittel bis schwierig

Sankt Englmar · Kollnburg · Oed · Kagermühle · Markbuchen · Sankt Englmar · Hinterwies · Münchshöfen · Ramersdorf · Schwaben · Distelberg (Viechtacher Hütte) · Hammer · Reichsdorf · Oberhofen · Kollnburg · Sankt Englmar

Diese anspruchsvolle Tour führt Sie bergauf und bergab zum Pröller, nach Kollnburg und durch das Riedbachtal zurück.

55

58 HÖHENWEG

Haibach · 50 min · 13,7 km · ↑ 478 hm ↓ 536 m · 856 m · 415 m · einfach bis mittel

Donau-Regen-Radweg · Haibach · Weingarten · Elisabethszell · Altenried · Kuflhäusern · Kreuzhaus · Hiening · Hitzenberg · Maierhofen · Donau-Regen-Radweg

Diese abwechslungsreiche Route für geübte Radfahrer bietet trotz einiger schwieriger Anstiege tolle Aussichtspunkte und wenig befahrene Straßen.

58

50 RUND UM DIE KÄSPLATTE

Sankt Englmar · 2 h 30 min · 21,1 km · ↑ 645 hm ↓ 645 m · 987 m · 545 m · mittel bis schwierig

Sankt Englmar / Parkplatz Ahorn · Funkturm · Hochpröller · Hinterwies · Münchshöfen · Kolmberg · Boxberg · Weidenhof · Buglmühle · Maierhof · Vornwald · Unterhaag · Oberhaag · Grün · St. Bernhard · Sankt Englmar / Parkplatz Ahorn

Diese Tour führt um die Berge Pröller und Käsplatte und durch das Klinglbachtal. Sie kann als etwas anspruchsvoll eingestuft werden!

50

53 RATTENBERG - BIRNBRUNN

Rattenberg · 1 h 45 min · 17,7 km · ↑ 453 hm ↓ 453 m · 624 m · 460 m · leicht bis mittel

Rattenberg · Wies · Untergschwandt · Reiben · Rettenbach · Hofen · Birnbrunn · Weihermühle · Grub · Obergschwandt · Hammersdorf · Wies · Rattenberg

Diese technisch leichte Tour beginnt in Rattenberg und verläuft über Wies nach Untergschwandt und Reiben. Von dort geht es weiter nach Rettenbach und Hofen, durch das Stockaholz.

53

56 RUND UMS RIEDBACHTAL

Kollnburg · 1 h 30 min · 13,4 km · ↑ 311 hm ↓ 311 m · 769 m · 514 m · leicht bis mittel

Kollnburg · Oberhofen · Reichsdorf · Hammer · Reichertsried · Obersteinmühl · Sedlhof · Bering · Hinterviechtach · Oed · Kollnburg

Diese anspruchsvolle Tour führt Sie bergauf und bergab zum Pröller, nach Kollnburg und durch das Riedbachtal zurück.

56

59 HAIBECKENWEG

Haibach · 25 min · 6,2 km · ↑ 85 hm ↓ 136 m · 461 m · 414